


TUMAČ PLANSKOG ZNAKOVLJA


[OB-1-1] Obuhvat prostornog plana




[OB-1-1-3001] Obuhvat prostornog plana


[IS-3-1] Nafta i plin


 [IS-3-1-2304] Plinovod s pripadajućim građevinama i uređajima - planirano


 [IS-3-1-3304] Plinovod s pripadajućim građevinama i uređajima - planirano


[IS-3-2] Elektroenergetika


 **400** [IS-3-2-1002] (400)
Dalekovod 400 kV s pripadajućim građevinama i uređajima - planirano


 **220** [IS-3-2-1003] (220)
Dalekovod 220 kV s pripadajućim građevinama i uređajima

 **110 kV** [IS-3-2-2001] (110 kV)
Dalekovod 110 kV s pripadajućim građevinama i uređajima

 **110 kV** [IS-3-2-2002] (110 kV)
Dalekovod 110 kV s pripadajućim građevinama i uređajima - planirano

 **35 kV** [IS-3-2-2003] (35 kV)
Dalekovod 35 kV s pripadajućim građevinama i uređajima

 [IS-3-2-2301] (OI)
Elektrana na obnovljive izvore energije područnog (regionalnog) značaja

 [IS-3-2-3007] Vod srednjenaponske mreže s pripadajućim građevinama i uređajima (10(20) kV)

Naziv prostornog plana:

Prostorni plan uređenja Općine Podbablje

Naziv kartografskog prikaza prostornog plana:

2.3. Energetski sustav

Mjerilo prikaza:

1:25000

Vrsta postupka:

Postupak izrade i donošenja izmjene i dopune prostornog plana

Faza izrade plana:

Prijedlog prostornog plana za javnu raspravu

Oznaka revizije plana:

Odluka o izradi prostornog plana:

Odluka o izradi izmjene i dopune Prostornog plana uređenja Općine Podbablje (Službeni glasnik Općine Podbablje broj 3/2025)

Javna rasprava:

Javna rasprava provodi se od 23.04.2026. do zaključno s danom 05.05.2026.

Javni uvid:

od 23.04.2026. godine do 05.05.2026. godine, na lokaciji: Općinske prostorije, Ulica Domovinske zahvalnosti 36, 21262 Kamenmost, 7:00 h- 16:00 h

Javno izlaganje:

dana 27.04.2026. godine, na lokaciji: Općinska vijećnica Općine Podbablje, Ulica Domovinske zahvalnosti 36, 21262 Kamenmost, 17:00 h

Nositelj izrade prostornog plana:

Splitsko-dalmatinska županija, Općina Podbablje
Jedinstveni upravni odjel

Odgovorna osoba nositelja izrade:

PROČELNIK
Zoran Mustapić dipl.iur.

Tijelo koje donosi prostorni plan:

Splitsko-dalmatinska županija, Općina Podbablje
Općinsko vijeće

Predsjednik tijela koje donosi prostorni plan:

PREDSJEDNIK OPĆINSKOG VIJEĆA
Ljubomir Kljenak

Stručni izrađivač prostornog plana:

ARCHING-STUDIO d.o.o.
Split, Držićeva 25
OIB: 63051518045

Odgovorna osoba stručnog izrađivača:

DIREKTOR
Srđan Šegvić dipl.ing.arh.

Odgovorni voditelj izrade:

Srđan Šegvić dipl.ing.arh.

Stručni tim:

Bruno Šegvić, mag.ing.arch.,

Petar Bakašun, mag.ing.arch.

Goran Milun, ing.arh.

Toni Jakaša, dipl.ing.el.

Ana Šegvić, dipl.oec.

Nino Tolić, mag.ing. arch et urb.

Naziv prostornog plana:

Prostorni plan uređenja Općine Pođbablje

Naziv kartografskog prikaza prostornog plana:

2.3. Energetski sustav

Mjerilo prikaza:

1:25000

Vrsta postupka:

Postupak izrade i donošenja izmjene i dopune prostornog plana

Faza izrade plana:

Prijedlog prostornog plana za javnu raspravu

Oznaka revizije plana:

Prostor za digitalni potpis

Odgovorna osoba nositelja izrade:

PROČELNIK

Zoran Mustapić dipl.iur.

Odgovorna osoba stručnog izrađivača:

DIREKTOR

Srđan Šegvić dipl.ing.arh.

Odgovorni voditelj izrade:

Srđan Šegvić dipl.ing.arh.